

Mobilitätserhebung 2022

Entwicklungen im Radverkehr

23. Mai 2024

Radvernetzungstreffen 2024

Peter Weissenböck



salzburgrad.at
radln in stadt und land

Mobilitätserhebung 2022:

Allgemeines:

- Repräsentative Befragung der Wohnbevölkerung (Haushalte)
- Vergleichbar mit der letzten Erhebung 2012
- Durchgeführt im Oktober 2022

Ergebnisse:

- 88 % der Bevölkerung verlassen werktags die Wohnung. Je Werktag legen die mobilen Personen im Schnitt 3,4 Wege (2012: 3,2 Wege) zurück, sind dabei 1 Stunde und 32 Minuten unterwegs (20 Minuten länger als 2012) und bewältigen dabei rund 41 km (2012: 36,4 km)
- Die Wegelängen nahmen seit 2012 um 3,4 Mio km zu (21,4%), insgesamt werden täglich rund 19,2 Mio km zurückgelegt = rd. 480 um die Erde



Mobilitätserhebung 2022:

Fahrrad allgemein:

- 88 % der Personen in Salzburg besitzen ein privates Fahrrad (der Anteil ist in den letzten 10 Jahren um 10 % - Punkte gestiegen).
- Bereits 19 % verfügen dabei über ein Elektrofahrrad.
- Die durchschnittliche Wegelänge, die mit dem Fahrrad zurückgelegt wird, beträgt 4,4 km (2012: 3,2 km), die durchschnittliche Wegedauer beträgt 21,8 Minuten (2012: 15,8 min).

Fahrrad Ergebnisse:

- Betrachtet man die einzelnen Bezirke, so sind beim Verkehrsverhalten der Bevölkerung große Unterschiede erkennbar. Gerade beim Verkehrsmittel Fahrrad bestehen hier große Differenzen.
- Diese Unterschiede sind einerseits bedingt durch die unterschiedlichen Siedlungs- und Verkehrsstrukturen, andererseits hat die urbanere Bevölkerung auch ein vielfältigeres Angebot bei den zur Verfügung stehenden Verkehrsmitteln

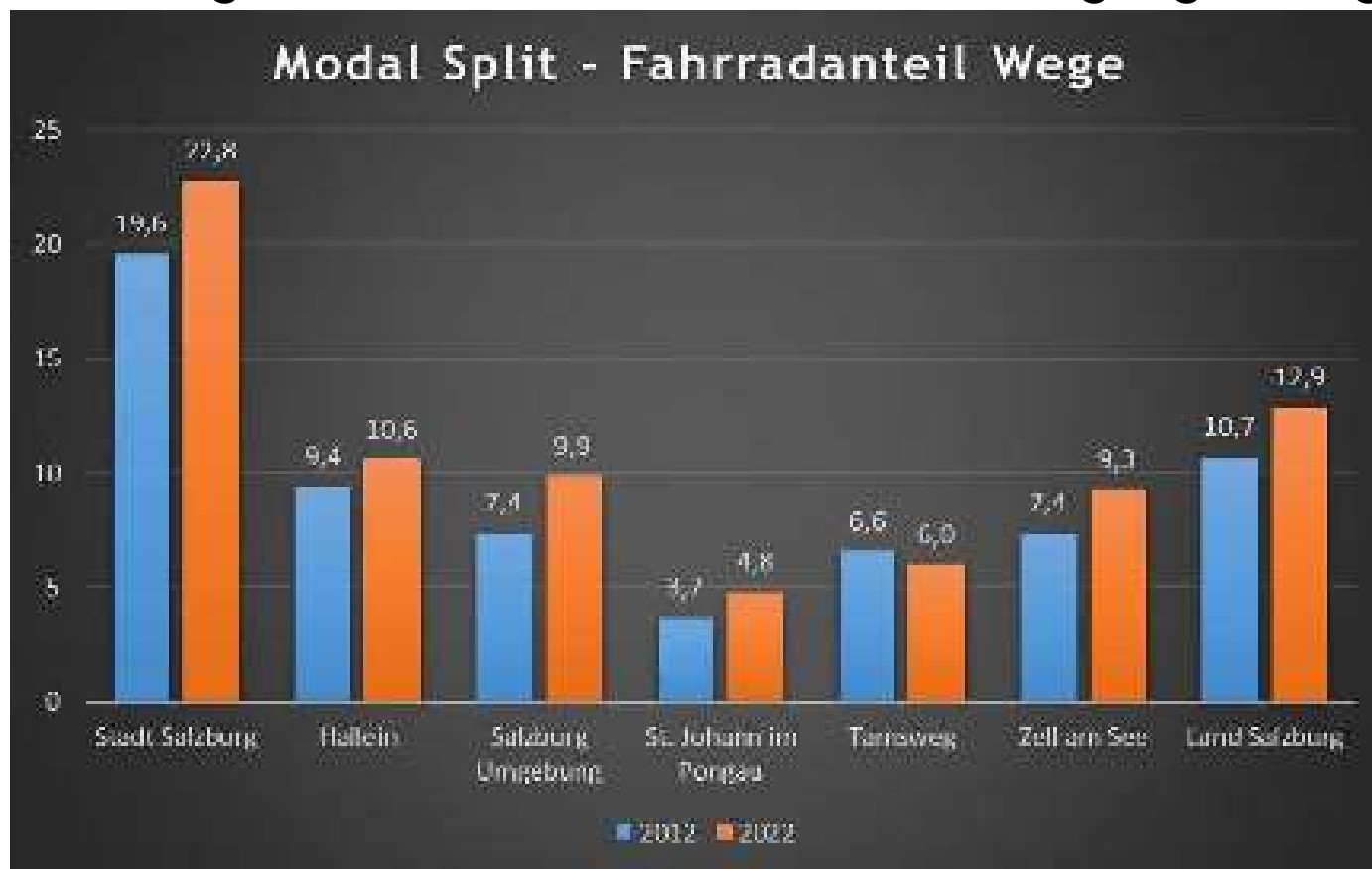


Mobilitätserhebung 2022



LAND
SALZBURG

Abbildung 1: Anteil der mit dem Fahrrad zurückgelegten Wege



Mobilitätserhebung 2022



LAND
SALZBURG

Abbildung 2: Wegezanzahl der Verkehrsmittel (absolut)

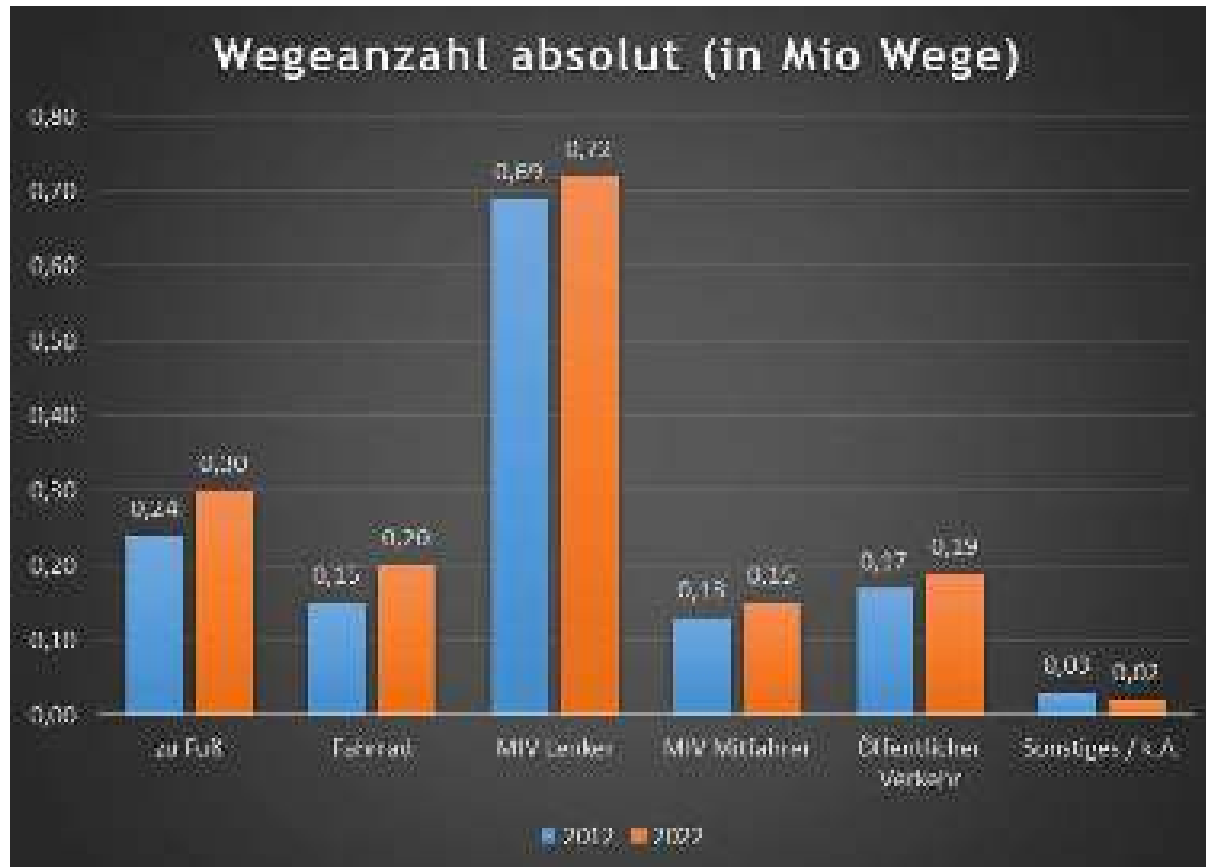


Abbildung 3: Anteil der mit dem Fahrrad zurückgelegten Kilometer

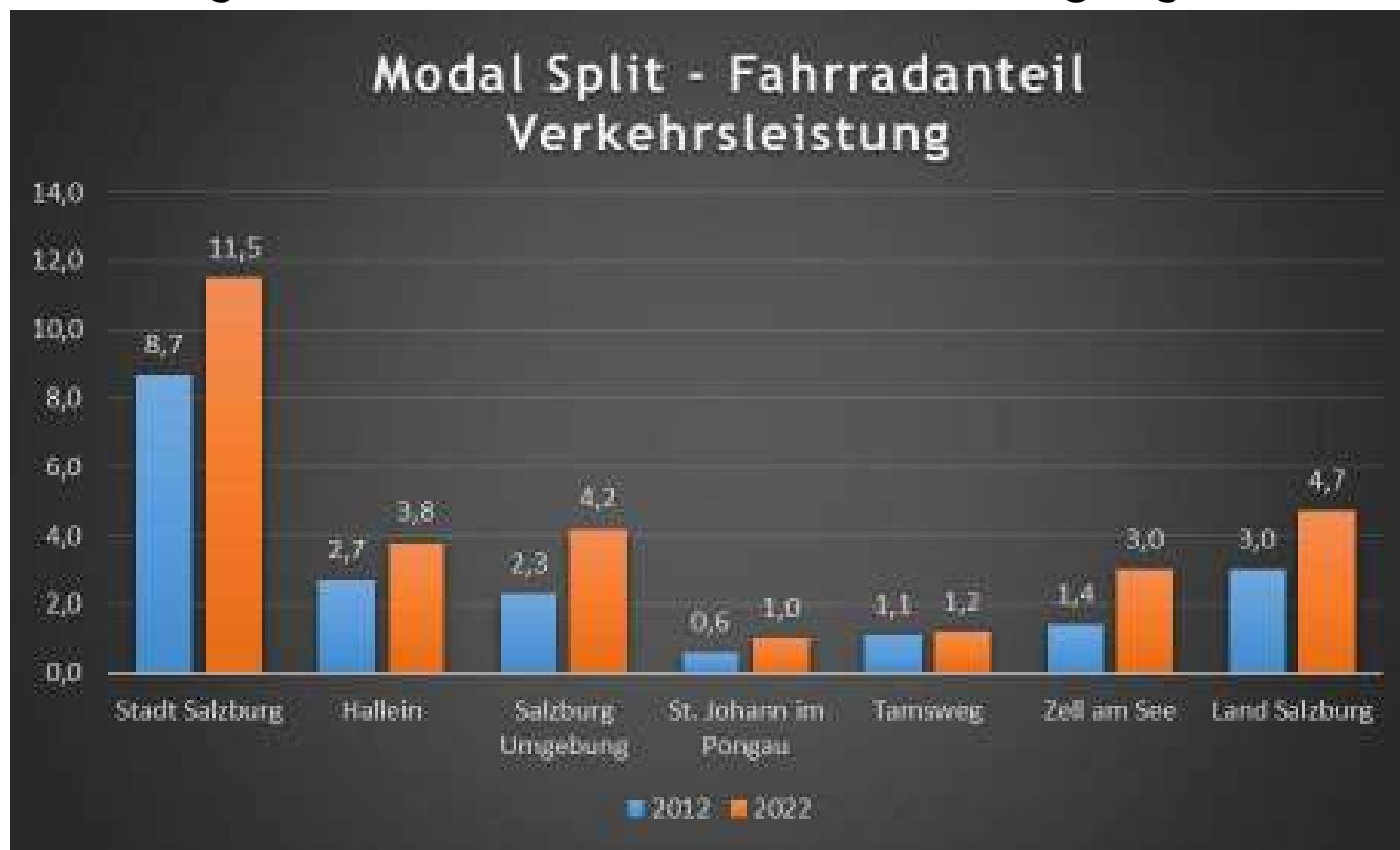


Abbildung 4: Verkehrsleistung absolut (alle Verkehrsmittel)



Abbildung 5: Verkehrsleistung des Fahrrades nach Bezirken

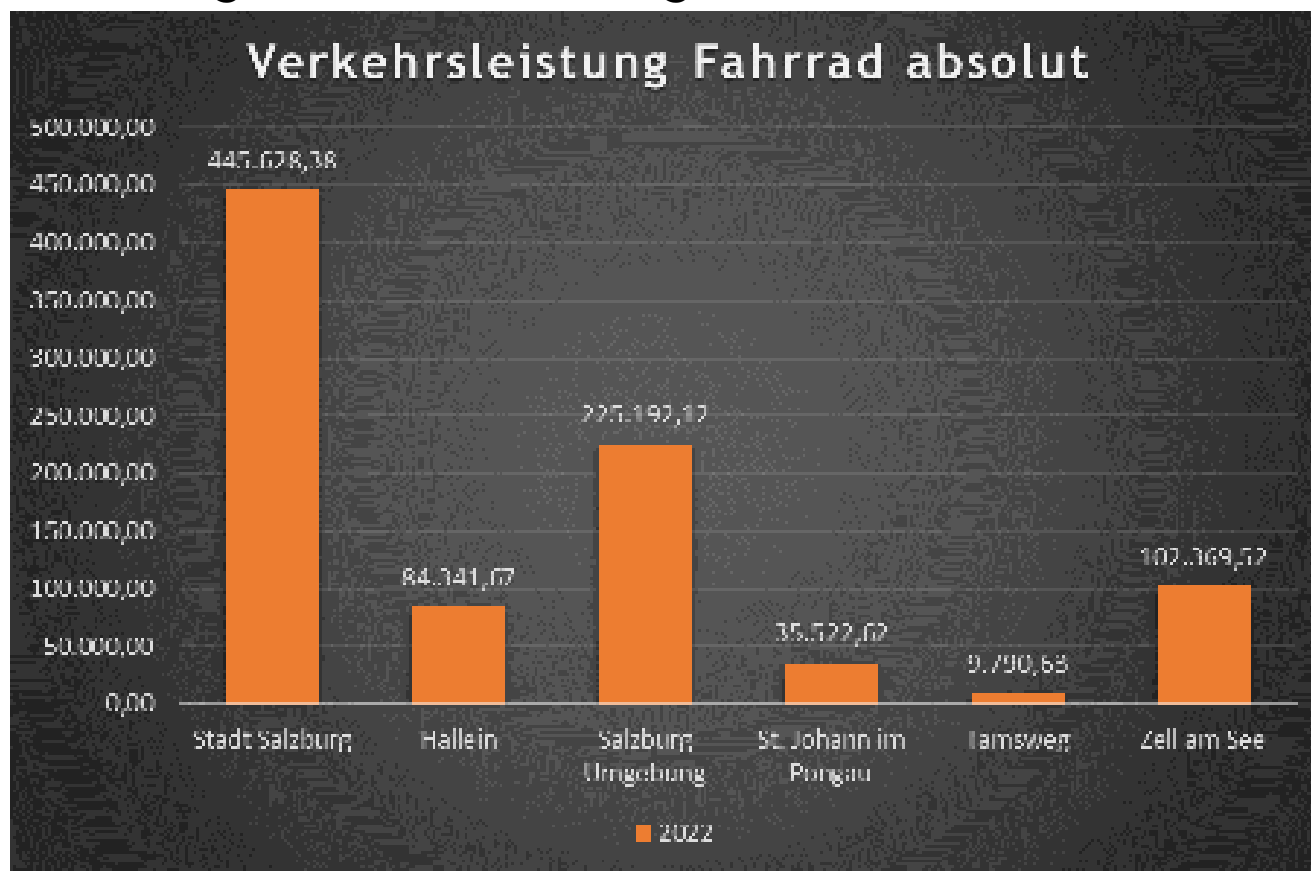
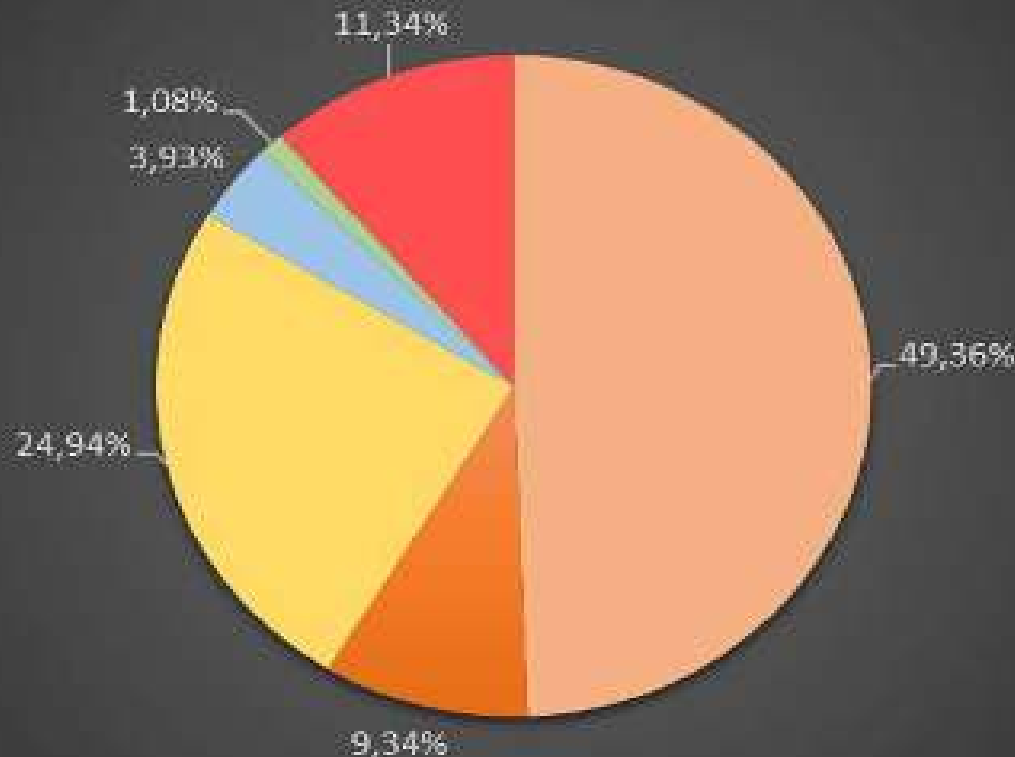


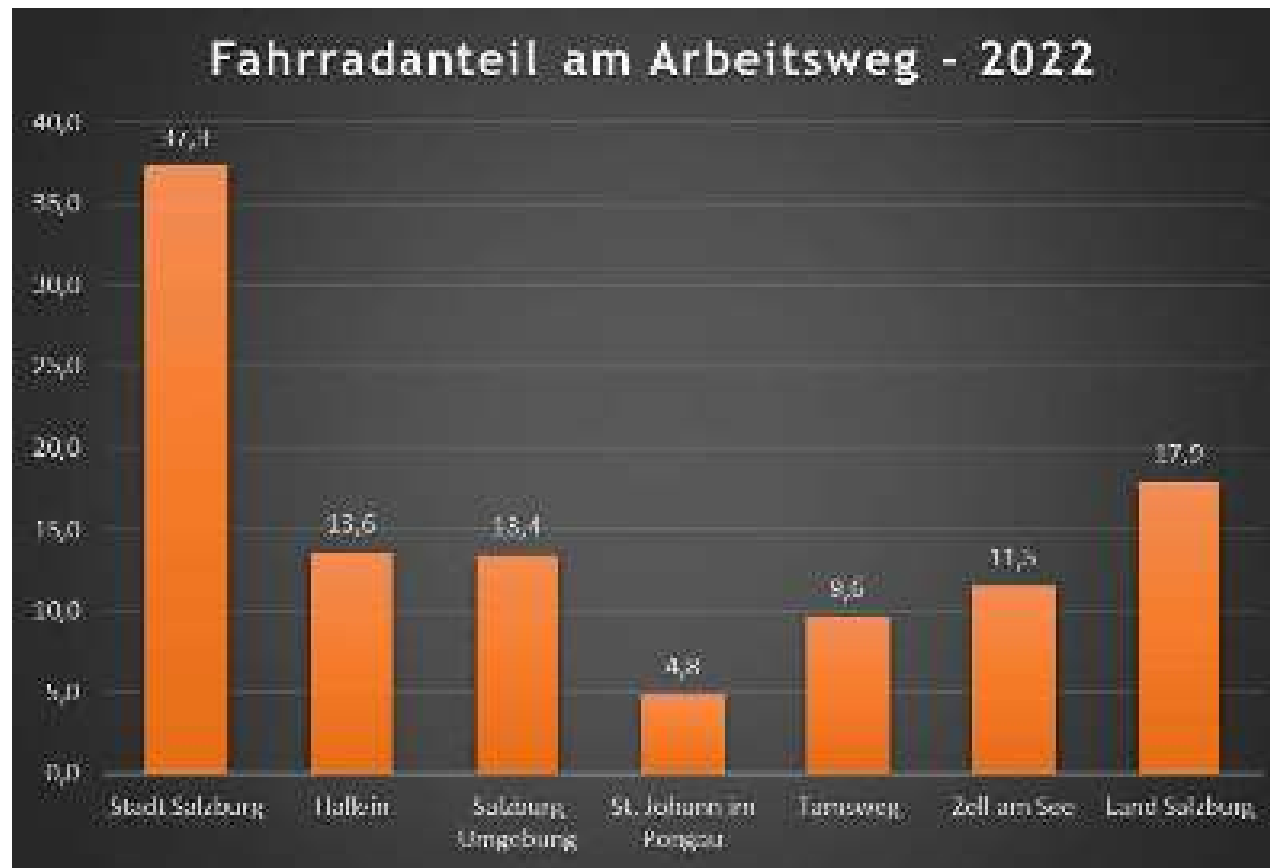
Abbildung 6: Verkehrsleistung des Fahrrades nach Bezirken relativ

Verkehrsleistung Fahrrad Anteile



Stadt Salzburg Hallein Salzburg Umgebung St. Johann im Pongau Tamsweg Zell am See

Abbildung 7: Fahrradanteil am Arbeitsweg



Mobilitätserhebung 2022

- Das Potenzial für mehr Fahrten mit dem Rad ist in Salzburg hoch, innerhalb der durchschnittlichen Radwegstrecke von 4,4 km liegen 33 Prozent aller PKW-Fahrten.
- In Summe sind 42 Prozent der PKW-Fahrten maximal 5 Kilometer lang und könnten teilweise auch mit dem Rad oder mit einem Elektro-Fahrrad zurückgelegt werden.



Mobilitätserhebung 2022



LAND
SALZBURG



© Wizany 2023



salzburgrad.at
radeln, mobilität und land