


Radfahren beginnt im Kopf

**Radverkehrsförderung am
Beispiel Salzburg**



Der radfahrende Bürgermeister



Budget

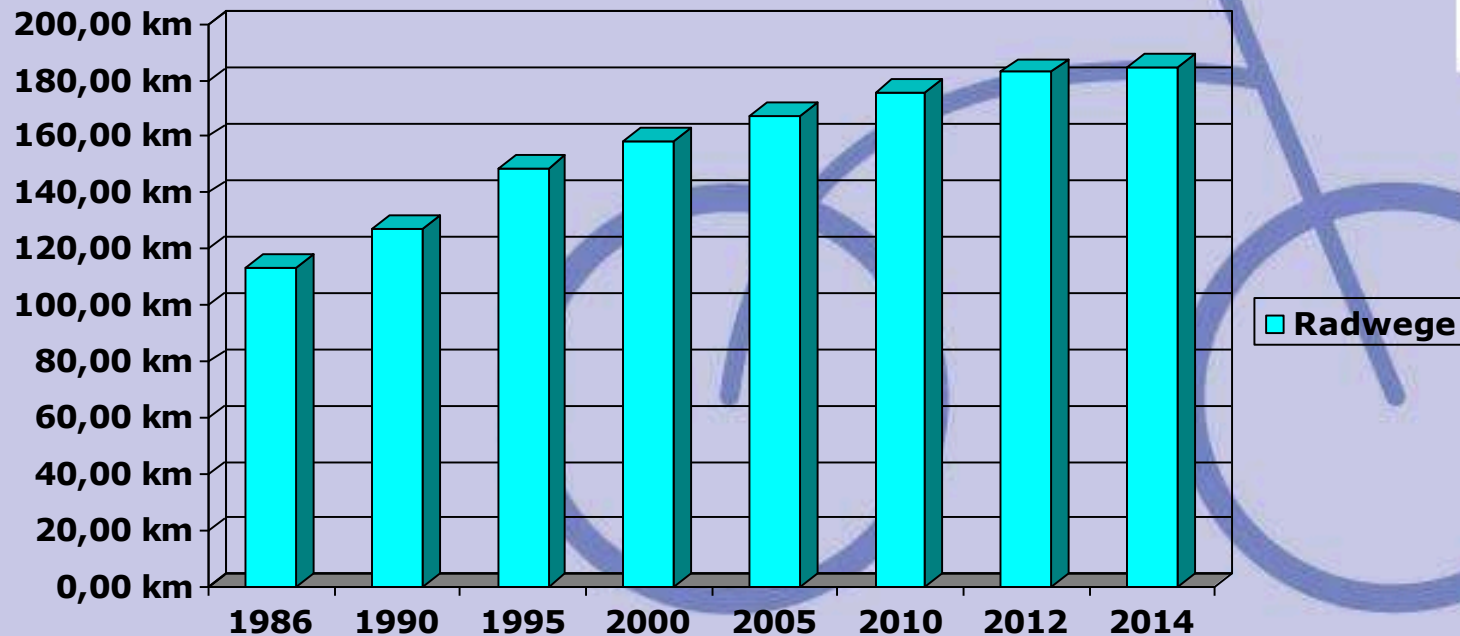
1980 – 2015

**seit 1980 wurden
ca. 1 Mio. € jährlich
(ca. 7 €/EW/Jahr)
für Radwegebau und
Radverkehrs-Infrastruktur
investiert**



Radwegebauprogramm

184 km Radwege, Geh- und Radwege, Radstreifen,
Fahrverbot ausg. Radfahrer (bei 554km Straßennetz)
Seit 1986 um 63% mehr Radwege



Radwege-Beispiele

**Wilhelm-Kaufmann-Steg, Staatsbrückenunterführung
Überführung Rudolf-Biebl-Str.**



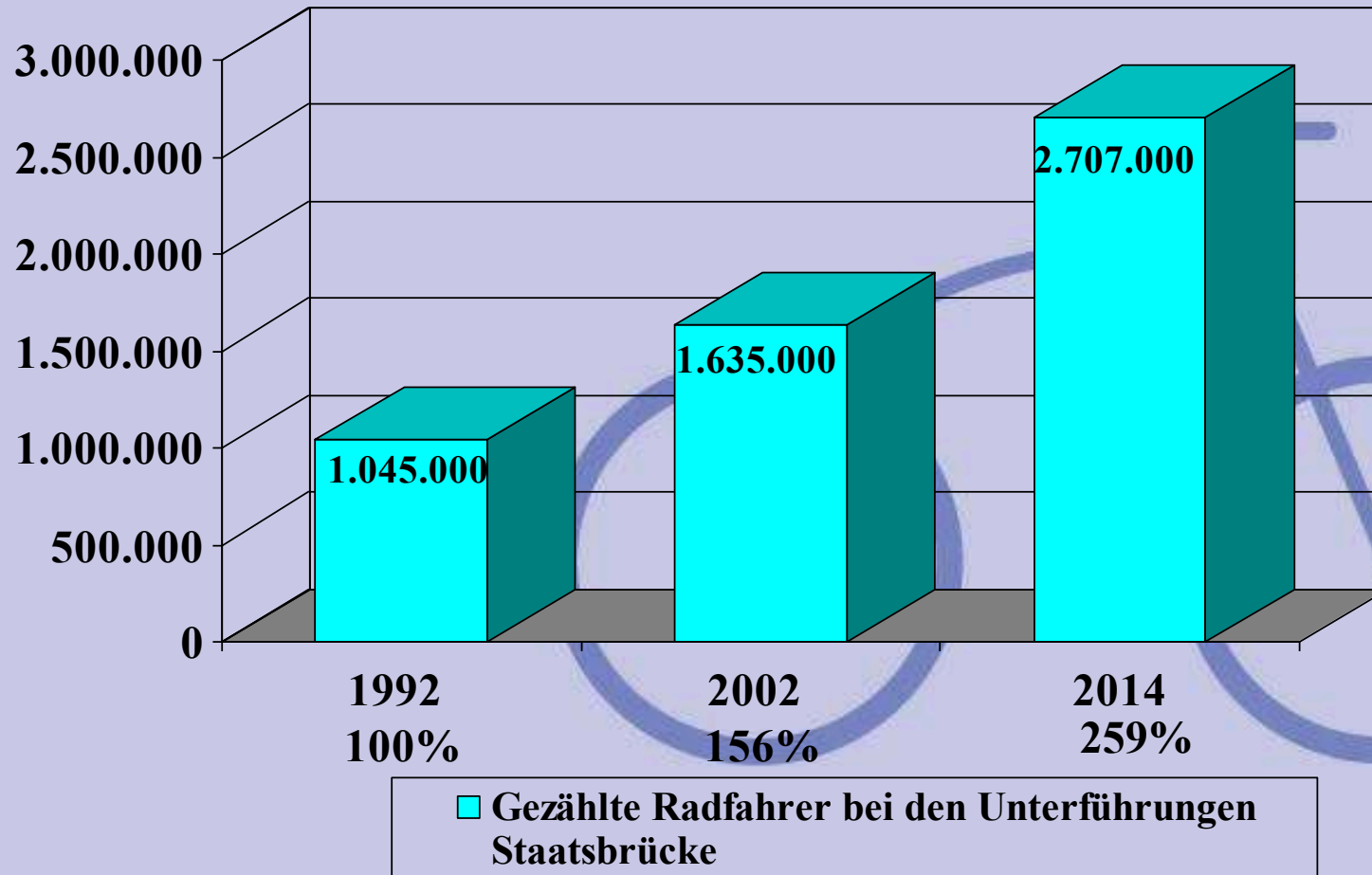
Infrastruktur-Beispiele

**Wilhelm-Kaufmann-Steg, Staatsbrückenunterführung
Überführung Rudolf-Biebl-Str.**



Statistik

Rad:Stadt:Salzburg



Radwege-Beispiele

Radtaugliche Brücken

Makartsteg



Pioniersteg



Müllner Steg

Fahren

Radstreifen-Beispiele

Rad:Stadt:Salzburg

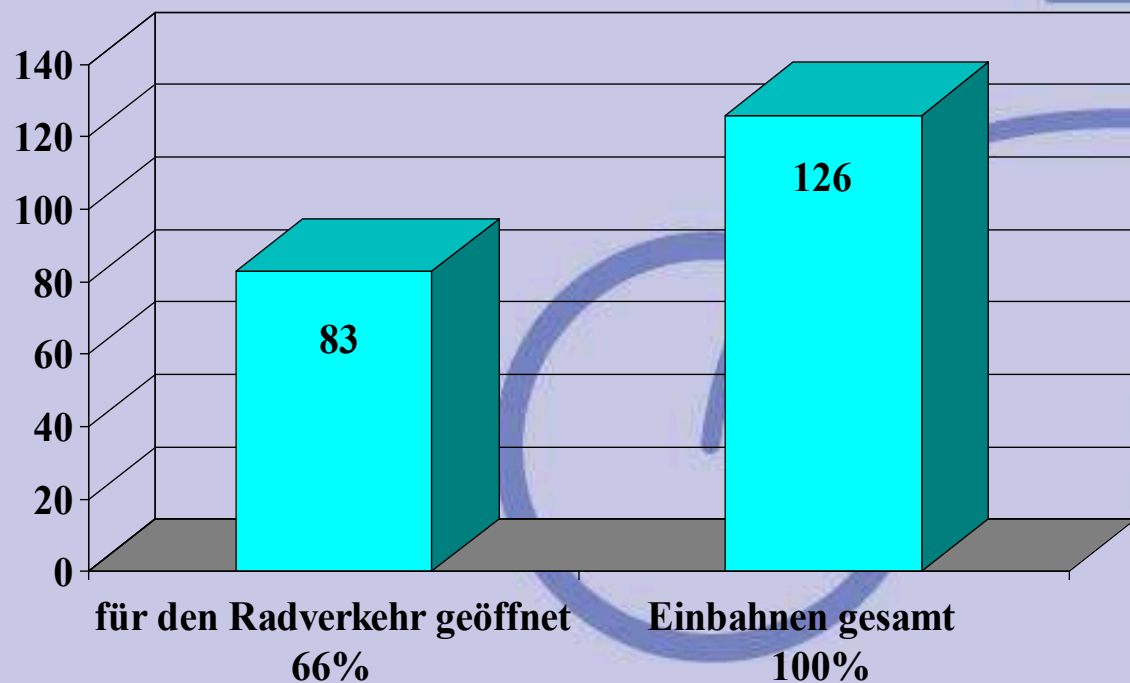


Fahren

gegen die Einbahn

von 126 Einbahnen 83 geöffnet

Rad:Stadt:Salzburg



Fahren

Rad:Stadt:Salzburg

gegen die Einbahn-Beispiele

Wolf-Dietrich-Straße / Hubert-Sattler-Gasse



Fahren

Rad:Stadt:Salzburg

gegen die Einbahn-Beispiele

Nonntaler Hauptstraße



Fahren

Rad:Stadt:Salzburg

Sicherheit

Unfallanalyse

Konfliktbeobachtung

Beseitigung von Gefahrenstellen

Sicherheitsaktionen

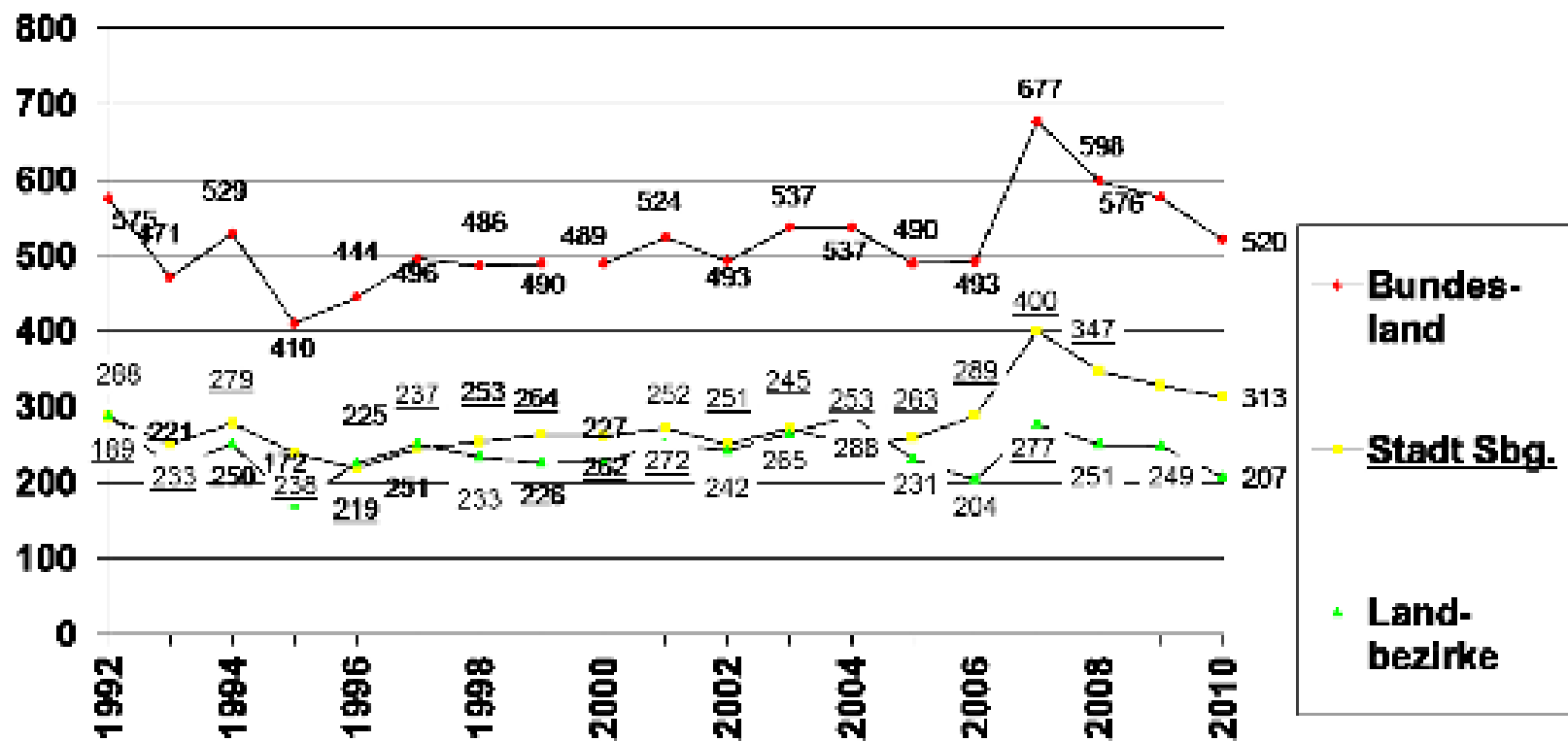
**(z.B. Fahrradlichtaktion, Radchecks,
Schärpen, Klackbänder)**



Sicherheit

Rad:Stadt:Salzburg

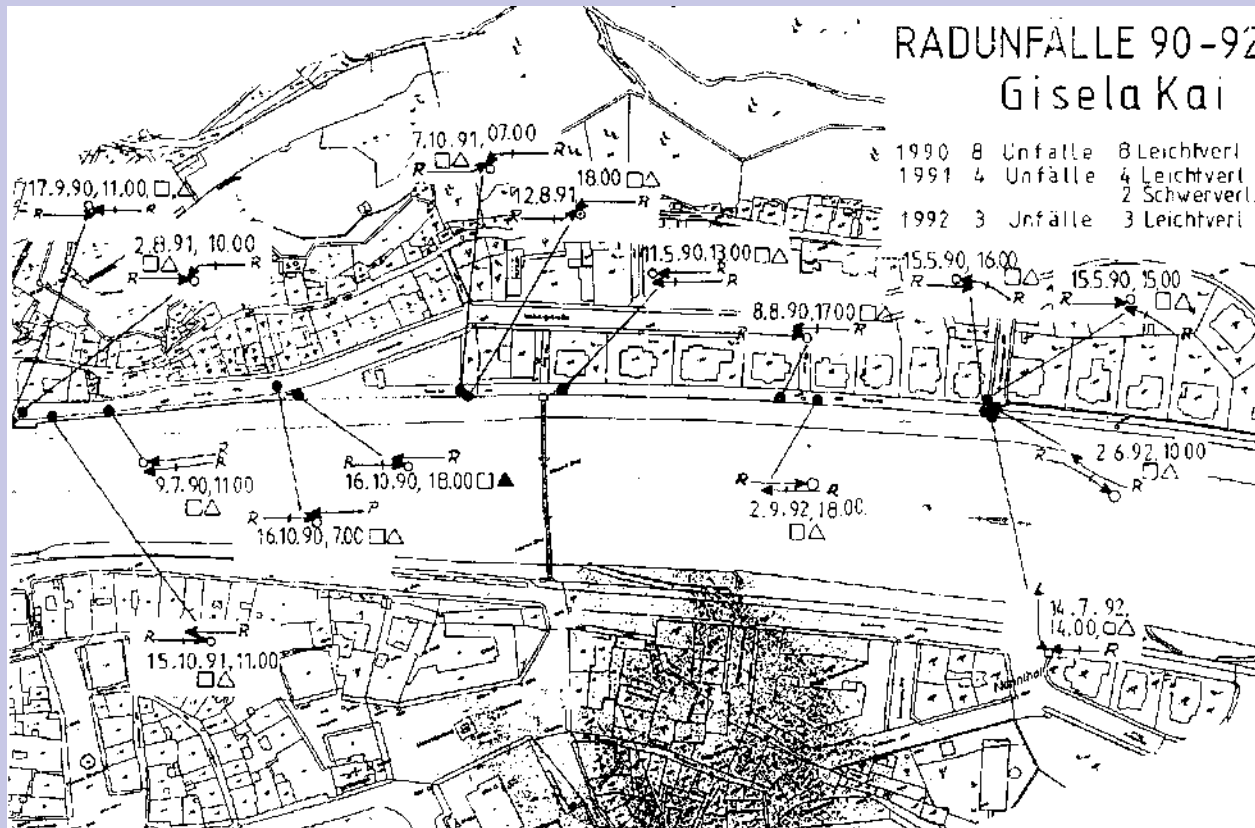
Unfallanalyse - Statistik



Sicherheit

Unfallanalyse-Beispiel

Rad:Stadt:Salzburg



Sicherheit

Unfallanalyse-Beispiel

bauliche Umsetzung

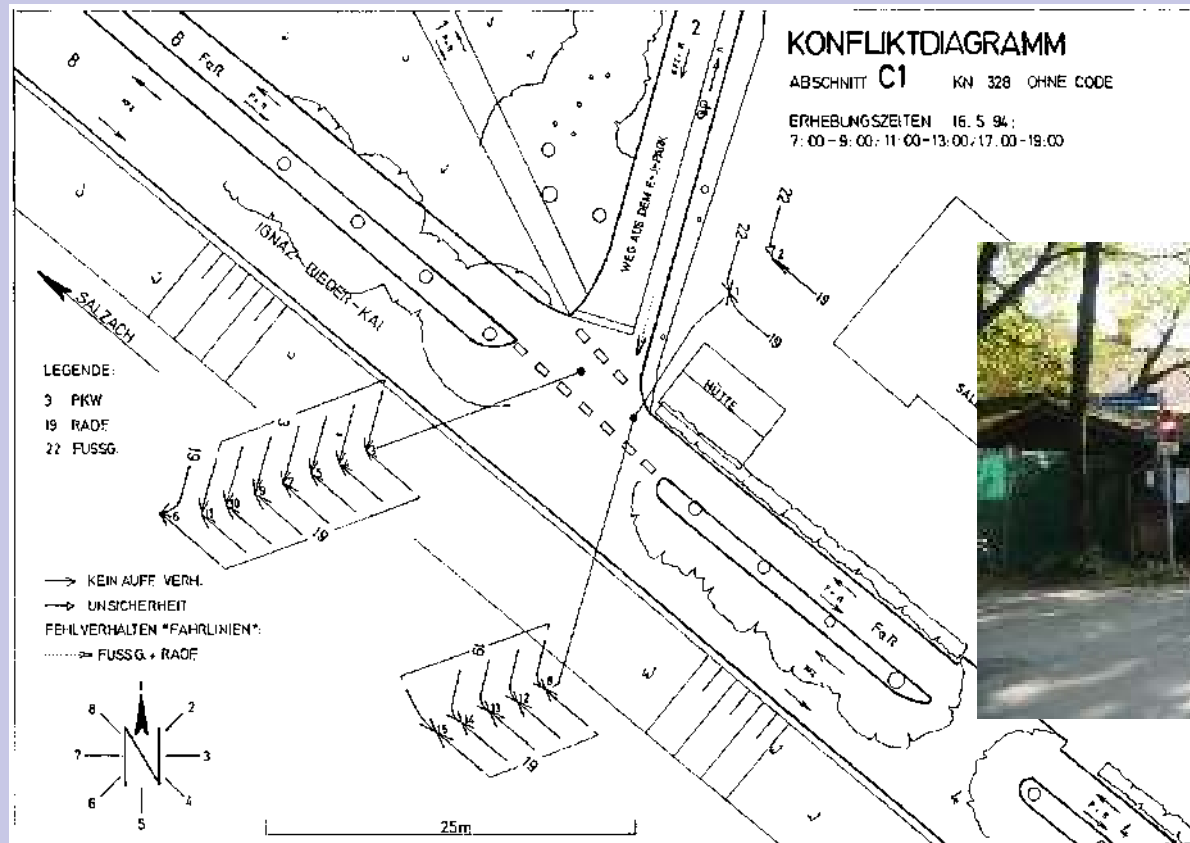
Rad:Stadt:Salzburg



Sicherheit

Rad:Stadt:Salzburg

Konfliktbeobachtung-Beispiel



Sicherheit

Rad:Stadt:Salzburg

Gefahrenstellen kennzeichnen



Sicherheit

Fahrradlichtaktion

Rad:Stadt:Salzburg



Service

Rad:Stadt:Salzburg

Abstellen

- **diebstahlsichere Radständer**
- **überdachte Radständer**
- **Radgarage**
- **Radboxen**



Abstellen

Rad:Stadt:Salzburg

mobile Radständer beim EM - Einsatz



Abstellen

Rad:Stadt:Salzburg

mobile Radständer Mobipark

schnelle Aufstellung, platzsparende Lagerung/Transport



Abstellen

Überdachte Radständer

Rad:Stadt:Salzburg



Abstellen

Rad:Stadt:Salzburg

Radgarage seit 1999 - Umbau 2015



Abstellen

Rad:Stadt:Salzburg

Bike & Ride Anlage Hauptbahnhof/ Zugang Schallmoos



Abstellen

Rad:Stadt:Salzburg

Radboxen: Beispiel Lokalbahnhof Itzling



Abstellen

Radboxen

Prototyp

Rad:Stadt:Salzburg



**Vorteil Raddepotbox:
Wetterschutz
unter geöffneter Tür**

Service

Rad:Stadt:Salzburg

Öffentliche Rad-Self-Servicestationen

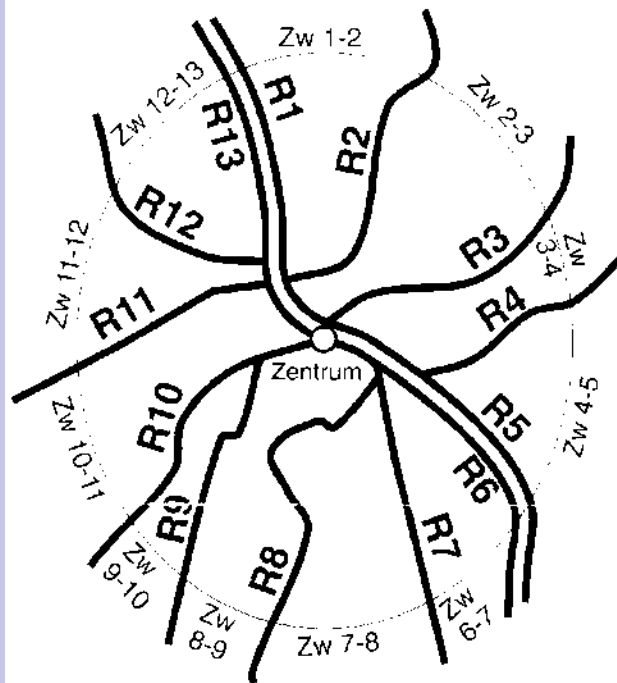


Service

Erneuerung der Wegweisung

Rad:Stadt:Salzburg

Salzburgs beschilderte Radrouten Beschilderungssystem



Öffentlichkeitsarbeit

- Jährliche Veranstaltung
„Salzburger Radfrühling“
- regelmäßige Presseinformation
- Radcodierung bei der Schranne
- Radwegeplan/Radrouting
- VCÖ-Mobilitätspreis 2011
- Mit 5 Beispielen auf der Best Practice Datenbank des Deutschen Verkehrsministeriums vertreten



Öffentlichkeit

Radwegeplan

Rad:Stadt:Salzburg



Öffentlichkeit

Radkarte online

Radkarte.info

Rad:Stadt:Salzburg



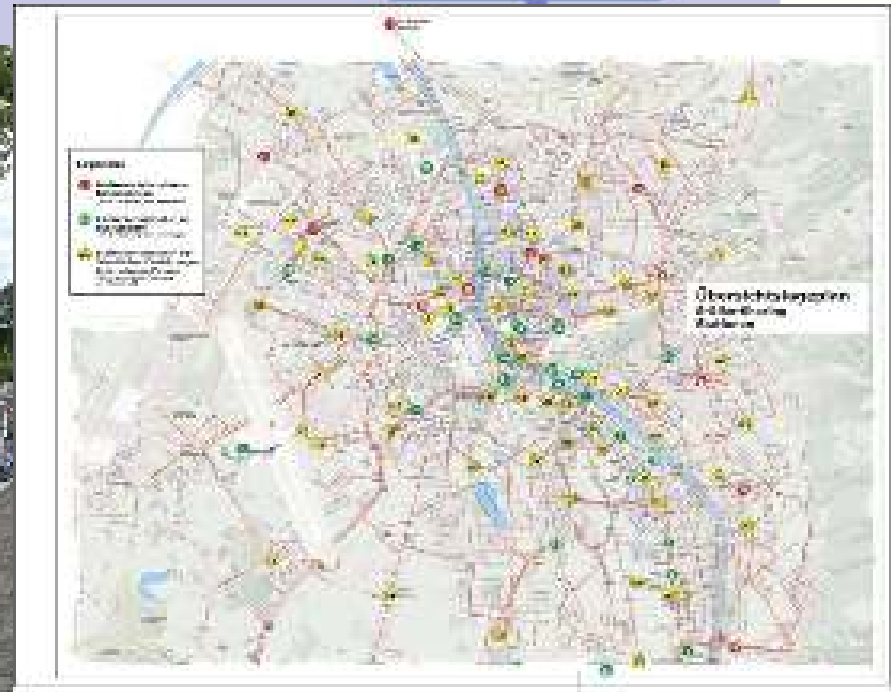
Was ist geplant ?

- **Ausbau der Radabstellinfrastruktur**
 - weitere Aufstellung von Radboxen
 - Neubau automatischer Kurzpark-Radboxen
 - neue Radstände für die Altstadt#
 - neue Radstände bei öffentlichen Einrichtungen (Schwimmbäder, Sportstätten, Behörden etc.)
- **Ausbau von Premiumradrouten in die Umlandgemeinden**
- **S-Bike Sharing (flächendeckender Radverleih)**
Neustart in Koop. mit der Salzburg AG geplant
- **Erneuerung der Radwegweisung**



Was ist geplant ?

- S-bike-Sharing



Radfahren beginnt im Kopf

**Danke für Ihre
Aufmerksamkeit!**

